
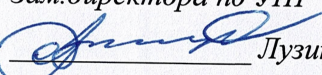


МИНИСТЕРСТВО НАУКИ И ВЫСШЕГО ОБРАЗОВАНИЯ РОССИЙСКОЙ
ФЕДЕРАЦИИ
МОСКОВСКИЙ КОЛЛЕДЖ ГЕОДЕЗИИ И КАРТОГРАФИИ

Федеральное государственное бюджетное образовательное учреждение
высшего профессионального образования
**«МОСКОВСКИЙ ГОСУДАРСТВЕННЫЙ УНИВЕРСИТЕТ ГЕОДЕЗИИ И
КАРТОГРАФИИ»**
(МКГиК)

«Одобрено»
Предметно-цикловой комиссией
«Картографии и геоинформатики»
Председатель 
Акимкина Н.В.

«УТВЕРЖДАЮ»
Зам.директора по УПР
 Лузин Е.В..
« 01 » сентября 2021 г.



Список практических работ по

**ПМ 03. Картографо-геодезическое сопровождение земельно-
имущественных отношений**

**МДК.03.01 Раздел 1. Изучение и освоение основных картографических
процессов**

1. **ПРАКТИЧЕСКАЯ РАБОТА №1.** Изучение условных знаков
общегеографических карт
2. **ПРАКТИЧЕСКАЯ РАБОТА №2.** Изучение условных знаков планов.
3. **ПРАКТИЧЕСКАЯ РАБОТА №3.** Определение географических и прямоугольных
координат топографической карты масштаба 1:100 000.
4. **ПРАКТИЧЕСКАЯ РАБОТА №4.** Изучение способов картографического
изображения на тематических и специальных картах.
5. **ПРАКТИЧЕСКАЯ РАБОТА №5.** Условные знаки масштаба 1:2 000.
6. **ПРАКТИЧЕСКАЯ РАБОТА №6.** Условные знаки 1: 25 000. Вычерчивание
элементов содержания топографических карт.
7. **ПРАКТИЧЕСКАЯ РАБОТА №7.** Вычислительный шрифт.
8. **ПРАКТИЧЕСКАЯ РАБОТА №8.** Шрифт топографический.
9. **ПРАКТИЧЕСКАЯ РАБОТА №9.** Шрифт БСАМ курсив остовный.
10. **ПРАКТИЧЕСКАЯ РАБОТА №10.** Сравнительный анализ условных знаков
топографических карт разных масштабов.
11. **ПРАКТИЧЕСКАЯ РАБОТА №11.** Генерализация элементов содержания карт.

Преподаватель
Преподаватель

 Л.В. Родионова
 Акимкина Н.В.