



МИНИСТЕРСТВО НАУКИ И ВЫСШЕГО ОБРАЗОВАНИЯ РОССИЙСКОЙ
ФЕДЕРАЦИИ
МОСКОВСКИЙ КОЛЛЕДЖ ГЕОДЕЗИИ И КАРТОГРАФИИ

Федеральное государственное бюджетное образовательное учреждение
высшего профессионального образования
**«МОСКОВСКИЙ ГОСУДАРСТВЕННЫЙ УНИВЕРСИТЕТ ГЕОДЕЗИИ И
КАРТОГРАФИИ»**
(МКГиК)


«Одобрено»
Предметно-цикловой комиссией
«Картографии и геоинформатики»
Председатель 
Акимова Н.В.

«УТВЕРЖДАЮ»
Зам.директора по УПР
 Лузин Е.В.
« 01 » сентября 2021 г.

Список практических работ по
дисциплине «Общая картография»
спец. «Аэрофотогеодезия» и «Прикладная геодезия»

1. **Практическая работа № 1.** Изучение математических элементов местности на примере топографических и обзорно-топографических карт.
2. **Практическая работа № 2.** Изучение картографических элементов. Чтение карты.
3. **Практическая работа № 3.** Визуальное определение картографических проекций по атласу.
4. **Практическая работа № 4.** Проведение анализа топографических карт и ее оценка.
5. **Практическая работа № 5.** Определение степени генерализации заданных объектов на топографических картах.

Преподаватель



Л.В. Родионова