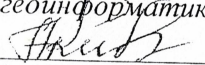



МИНИСТЕРСТВО НАУКИ И ВЫСШЕГО ОБРАЗОВАНИЯ РОССИЙСКОЙ
ФЕДЕРАЦИИ
МОСКОВСКИЙ КОЛЛЕДЖ ГЕОДЕЗИИ И КАРТОГРАФИИ

Федеральное государственное бюджетное образовательное учреждение
высшего профессионального образования
**«МОСКОВСКИЙ ГОСУДАРСТВЕННЫЙ УНИВЕРСИТЕТ ГЕОДЕЗИИ И
КАРТОГРАФИИ»**
(МКГиК)

«Одобрено»
Предметно-цикловой комиссией
«Картографии и геоинформатики»
Председатель 
Акимкина Н.В.

«УТВЕРЖДАЮ»
Зам. директора по УПР
 Лузин Е.В..
« 01 » сентября 2021 г.



Список практических работ по

**ПМ 03. Картографо-геодезическое сопровождение земельно-
имущественных отношений**

**МДК.03.01 Раздел 1. Изучение и освоение основных картографических
процессов**

1. ПРАКТИЧЕСКАЯ РАБОТА №1. Изучение условных знаков
общегеографических карт
2. ПРАКТИЧЕСКАЯ РАБОТА №2. Изучение условных знаков планов.
3. ПРАКТИЧЕСКАЯ РАБОТА №3. Определение географических и прямоугольных
координат топографической карты масштаба 1:100 000.
4. ПРАКТИЧЕСКАЯ РАБОТА №4. Изучение способов картографического
изображения на тематических и специальных картах.
5. ПРАКТИЧЕСКАЯ РАБОТА №5. Условные знаки масштаба 1:2 000.
6. ПРАКТИЧЕСКАЯ РАБОТА №6. Условные знаки 1: 25 000. Вычерчивание
элементов содержания топографических карт.
7. ПРАКТИЧЕСКАЯ РАБОТА №7. Вычислительный шрифт.
8. ПРАКТИЧЕСКАЯ РАБОТА №8. Шрифт топографический.
9. ПРАКТИЧЕСКАЯ РАБОТА №9. Шрифт БСАМ курсив остовный.
10. ПРАКТИЧЕСКАЯ РАБОТА №10. Сравнительный анализ условных знаков
топографических карт разных масштабов.
11. ПРАКТИЧЕСКАЯ РАБОТА №11. Генерализация элементов содержания карт.

Преподаватель
Преподаватель

 Л.В. Родионова
 Акимкина Н.В.